

Note méthodologique de la fiche recto verso

Les enquêtes sur les diplômés 2018 de Licence professionnelle et de Master issus de la formation initiale ont été réalisées du 1^{er} décembre 2020 au 30 avril 2021 par l'ORESIPÉ. Le questionnaire utilisé est en partie imposé par la Direction générale de l'enseignement supérieur et de l'insertion professionnelle (DGESIP). Les réponses ont essentiellement été collectées par le biais d'un questionnaire en ligne suivi de relances téléphoniques.

■ Définitions

Taux d'insertion professionnelle : c'est le rapport du nombre de diplômés en emploi à la population active (sommés des diplômés en emploi et des chômeurs).

Emplois stables : il s'agit d'emplois sur contrat à durée indéterminée, de titulaires de la fonction publique et de travailleurs indépendants ou libéraux.

Emplois précaires : il s'agit d'emplois sur contrat à durée déterminée, sur contrat intérimaire, sur contrat aidé ...

Revenu net mensuel : correspond au salaire net mensuel avec les primes et le 13^e mois en € hors temps partiel des emplois situés en France et, entre parenthèses, à l'étranger. A titre indicatif, le SMIC mensuel net au 1^{er} décembre 2020 était de 1220,48€.

Le revenu net mensuel médian sépare la population en deux parts égales.

Les résultats des études et enquêtes de l'ORESIPÉ sont consultables et téléchargeables sur

oresipe.unistra.fr

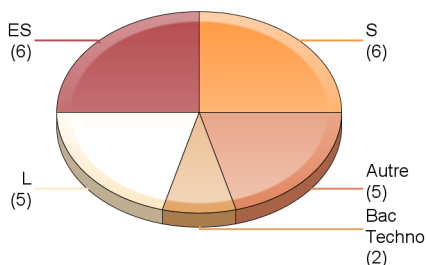
Enquête sur le devenir des diplômés 2018 de Master (Formation Initiale)

Géographie environnementale


Faculté de Géographie et d'Aménagement

Profil des répondants

Répartition par type de baccalauréat



Sexe



Académie du bac

Académie	Effectifs
Bas-Rhin	4
Haut-Rhin	3
Nancy-Metz	1
Autres académies	10
Etranger	6
Total	24

Régime d'inscription

Régime	Effectifs
Apprentissage	0
Initiale	24
Reprise d'études non financée	0
Total	24

Taux de réponse

Diplômés	28
Réponses	24
Taux de réponse	86%

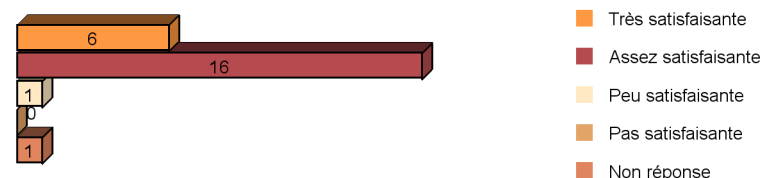
Situation principale au 01-12-2020

Situation	Effectifs
Emploi ¹	18
Recherche d'emploi	1
Inactivité	3
Poursuite / reprise d'études	2
Total	24

¹ Les doctorants ayant un contrat spécifique au doctorat sont considérés comme étant en emploi.

La formation

Avis sur la formation reçue



Adéquation emploi et niveau de qualification



... secteur disciplinaire



■ Tout à fait ■ Plutôt oui ■ Plutôt non ■ Pas du tout ■ Non réponse

A retenir

	18 mois	30 mois
Taux d'insertion professionnelle	100%	95%
Taux d'adéquation emploi et niveau de qualification	55%	89%
Durée moyenne à l'obtention du premier emploi	3 mois	
Revenu net mensuel médian ²	1500 (3492) €	1710 (3865) €
% ayant un emploi stable ³	23%	44%

² Le revenu net mensuel médian sépare la population en deux parts égales.

Entre parenthèses, le revenu net mensuel médian des emplois situés à l'étranger.

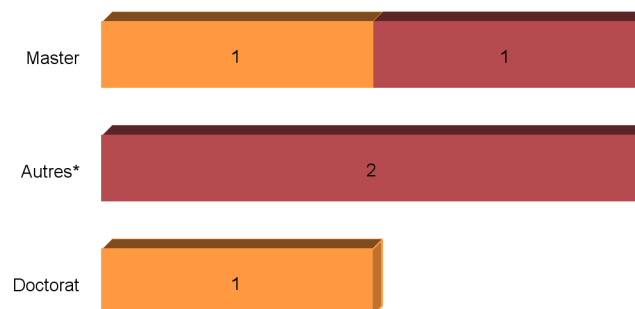
³ Emplois stables : il s'agit d'emplois sur contrat à durée indéterminée, de titulaires de la fonction publique et de travailleurs indépendants ou libéraux.

Les résultats des études et enquêtes de l'ORESIFE sont consultables et téléchargeables sur

oresipe.unistra.fr

* Autres : DU, licence professionnelle, diplôme de niveau Bac +2, diplôme de l'Espé (autre que master MEEF) ...

Les poursuites d'études immédiates (en 2018-2019)



■ Poursuite d'études à l'Unistra ■ Poursuite d'études hors Unistra

Caractéristiques de l'emploi occupé au 01-12-2020

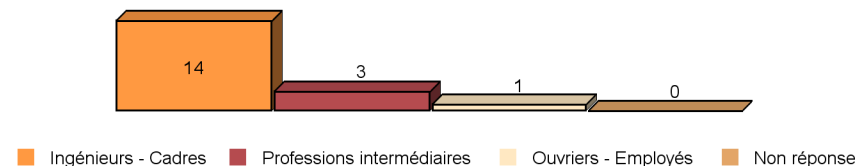
Mode d'obtention

	Effectifs
Suite à une période d'alternance	0
Suite à un stage intégré dans vos études	2
Suite à la réussite à un concours	3
Par pôle emploi	0
Par une annonce dans la presse	0
Par une annonce sur un site web de l'université	0
Par une annonce sur un site internet	9
Par approche directe : candidature spontanée	1
En créant ou reprenant une entreprise	0
Par un cabinet de recrutement, agence d'intérim	0
Par l'association d'anciens diplômés	0
Par votre réseau relationnel	1
Par les réseaux sociaux	1
Non réponse	1
Total	18

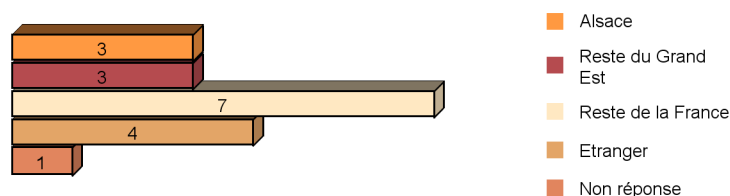
Type de contrat

	Effectifs
Emplois stables	8
Emplois précaires	10
Non réponse	0
Total	18

Professions et catégories socioprofessionnelles



Localisation géographique



Revenu net mensuel (avant prélèvement à la source)

Médiane	1710 (3865) €
Minimum	1350 (-) €
Maximum	4875 (-) €
Moyenne	1984 (3865) €
Concernés	12 (2)

Entre parenthèses, le revenu net mensuel médian des emplois situés à l'étranger.

Type d'employeurs

	Effectifs
Entreprise publique	0
Entreprise privée	5
Fonction publique	10
Association	2
Prof. libérale ou indépendante	0
Non réponse	1
Total	18

Répertoire des secteurs d'activités, des emplois occupés et des missions exercées au 01-12-2020

Secteurs d'activités

1. Activités spécialisées, scientifiques et techniques (5 diplômés)
2. Enseignement (4 diplômés)
3. Administration publique (hors enseignement) (3 diplômés)
4. Santé humaine et action sociale (2 diplômés)
5. Industries (manufacturières, extractives et autres)
6. Information et communication (y compris informatique)
7. Agriculture, sylviculture et pêche

Liste des emplois occupés

1. Agent de fabrication (domaine de la tôlerie fine)
2. Chargé(e) de gestion
3. Chargé(e) de mission
4. Chargé(e) de mission eau, climat
5. Chargé(e) de mission PLPDMA (programme local de prévention des déchets ménagers et assimilés)
6. Chargé(e) de projets développement durable
7. Chargé(e) d'études dans la division de l'hydrologie
8. Chargé(e) d'études urbanisme et aménagement
9. Chargé(e) d'opérations en lutte contre l'habitat indigne
10. Chef(fe) de projets éoliens séniors
11. Commercial(e)
12. Doctorant(e) (2 diplômés)
13. Enseignant(e) en géographie
14. Ingénieur(e) d'études
15. Ingénieur(e) d'études spécialisé(e) dans la gestion intégrée des inondations et eaux pluviales
16. Professeur(e) des écoles

Exemples de missions réalisées

1. Production sur différentes machines dans le domaine de la tôlerie
2. Préparation, exécution, contrôle et gestion de campagnes, modélisation 3D, confection, contrôle et gestion de plans
3. Elaboration de plans d'adaptation au changement climatique
4. Mise en place et suivi d'un contrat de territoire eau climat, animation du contrat
5. Déploiement du compostage en établissement, campagne de lutte anti gaspillage alimentaire, équipement du territoire en broyeurs, communication autour de la réduction des déchets auprès des habitants, réponses aux questions des citoyens
6. Elaboration, animation, suivi et évaluation d'opérations, préparation et co-animation des commissions, préparation des délibérations en vue du conseil communautaire, préparation et animation des comités climat air énergie, participation à la stratégie et aux programmes d'actions de développement durable, développement de projet transversaux
7. Gestion de projets, coordination entre acteurs, suivi de projets
8. Etude de territoire, diagnostic agricole dans le cadre de projets d'aménagement et dans les plans d'urbanisme, élaboration de la Carte Communale, modification de PLU, accompagnement de collectivités dans le cadre d'études sur l'environnement, veille et réponse aux avis de marché publics
9. Animation d'Opérations Programmées d'Amélioration de l'Habitat sur plusieurs territoires, accompagnement propriétaires occupants dans des projets de sortie d'insalubrité, accompagnement propriétaires bailleurs et investisseurs pour réhabilitation logements dégradés, diagnostics de non-décente pour logements locatifs signalés, participation aux réunions avec collectivités, partenaires, acteurs sociaux
10. Développement de projet éolien, étude d'impact, suivi des démarches administratives
11. Vente à distance, suivi de projets, conseils
12. Recherche et enseignement
13. Enseignement de la géographie
14. Responsable de mission de caractérisation de déchets OMR
15. Gouvernance, prévention des inondations, réglementaire, cartographie
16. Enseignement en maternelle