

Note méthodologique de la fiche recto verso

Les enquêtes sur les diplômés 2018 de Licence professionnelle et de Master issus de la formation initiale ont été réalisées du 1^{er} décembre 2020 au 30 avril 2021 par l'ORESIPÉ. Le questionnaire utilisé est en partie imposé par la Direction générale de l'enseignement supérieur et de l'insertion professionnelle (DGESIP). Les réponses ont essentiellement été collectées par le biais d'un questionnaire en ligne suivi de relances téléphoniques.

■ Définitions

Taux d'insertion professionnelle : c'est le rapport du nombre de diplômés en emploi à la population active (sommés des diplômés en emploi et des chômeurs).

Emplois stables : il s'agit d'emplois sur contrat à durée indéterminée, de titulaires de la fonction publique et de travailleurs indépendants ou libéraux.

Emplois précaires : il s'agit d'emplois sur contrat à durée déterminée, sur contrat intérimaire, sur contrat aidé ...

Revenu net mensuel : correspond au salaire net mensuel avec les primes et le 13^e mois en € hors temps partiel des emplois situés en France et, entre parenthèses, à l'étranger. A titre indicatif, le SMIC mensuel net au 1^{er} décembre 2020 était de 1220,48€.

Le revenu net mensuel médian sépare la population en deux parts égales.

Les résultats des études et enquêtes de l'ORESIPÉ sont consultables et téléchargeables sur

oresipe.unistra.fr

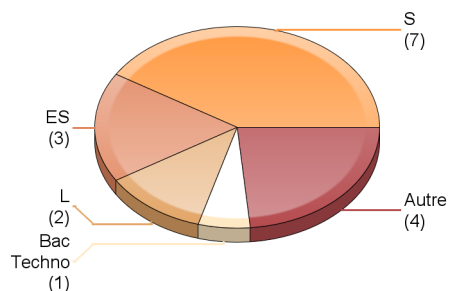
Enquête sur le devenir des diplômés 2018 de Master (Formation Initiale)

Observation de la Terre et géomatique

Faculté de Géographie et d'Aménagement

Profil des répondants

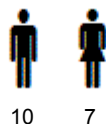
Répartition par type de baccalauréat



Académie du bac

Académie	Effectifs
Bas-Rhin	4
Nancy-Metz	3
Autres académies	6
Etranger	4
Total	17

Sexe



Régime d'inscription

Régime d'inscription	Effectifs
Apprentissage	0
Initiale	16
Reprise d'études non financée	1
Total	17

Taux de réponse

Diplômés	18
Réponses	17
Taux de réponse	94%

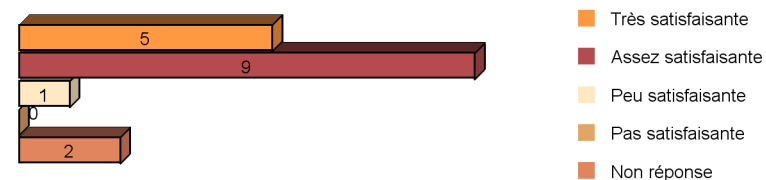
Situation principale au 01-12-2020

Situation	Effectifs
Emploi ¹	16
Recherche d'emploi	0
Inactivité	1
Poursuite / reprise d'études	0
Total	17

¹ Les doctorants ayant un contrat spécifique au doctorat sont considérés comme étant en emploi.

La formation

Avis sur la formation reçue



A retenir

	18 mois	30 mois
Taux d'insertion professionnelle	100%	100%
Taux d'adéquation emploi et niveau de qualification	59%	88%
Durée moyenne à l'obtention du premier emploi	1 mois	
Revenu net mensuel médian ²	1729 (1975) €	1767 (2004) €
% ayant un emploi stable ³	53%	69%

² Le revenu net mensuel médian sépare la population en deux parts égales.

Entre parenthèses, le revenu net mensuel médian des emplois situés à l'étranger.

³ Emplois stables : il s'agit d'emplois sur contrat à durée indéterminée, de titulaires de la fonction publique et de travailleurs indépendants ou libéraux.

Les résultats des études et enquêtes de l'ORESIFE sont consultables et téléchargeables sur

oresipe.unistra.fr

Adéquation emploi et ...

... niveau de qualification



... secteur disciplinaire



■ Tout à fait ■ Plutôt oui ■ Plutôt non ■ Pas du tout ■ Non réponse

Caractéristiques de l'emploi occupé au 01-12-2020

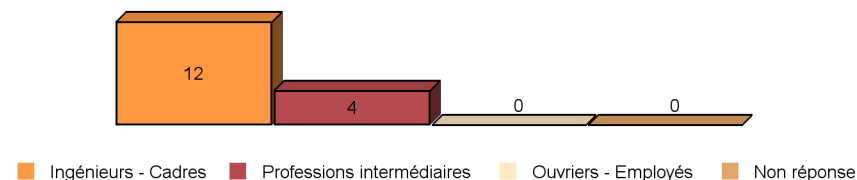
Mode d'obtention

	Effectifs
Suite à une période d'alternance	0
Suite à un stage intégré dans vos études	3
Suite à la réussite à un concours	0
Par pôle emploi	0
Par une annonce dans la presse	0
Par une annonce sur un site web de l'université	0
Par une annonce sur un site internet	4
Par approche directe : candidature spontanée	1
En créant ou reprenant une entreprise	0
Par un cabinet de recrutement, agence d'intérim	0
Par l'association d'anciens diplômés	2
Par votre réseau relationnel	3
Par les réseaux sociaux	1
Non réponse	2
Total	16

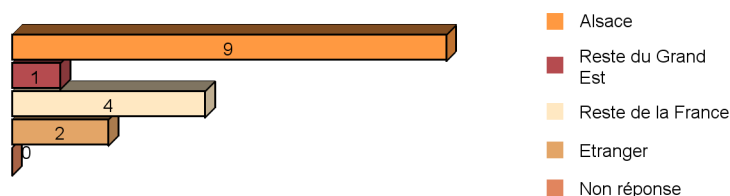
Type de contrat

	Effectifs
Emplois stables	11
Emplois précaires	5
Non réponse	0
Total	16

Professions et catégories socioprofessionnelles



Localisation géographique



Revenu net mensuel (avant prélèvement à la source)

Médiane	1767 (2004) €
Minimum	1380 (-) €
Maximum	3042 (-) €
Moyenne	1940 (2004) €
Concernés	11 (2)

Entre parenthèses, le revenu net mensuel médian des emplois situés à l'étranger.

Type d'employeurs

	Effectifs
Entreprise publique	3
Entreprise privée	10
Fonction publique	2
Association	1
Prof. libérale ou indépendante	0
Non réponse	0
Total	16

Répertoire des secteurs d'activités, des emplois occupés et des missions exercées au 01-12-2020

Secteurs d'activités

1. Activités spécialisées, scientifiques et techniques (5 diplômés)
2. Information et communication (y compris informatique) (3 diplômés)
3. Administration publique (hors enseignement) (2 diplômés)
4. Construction (2 diplômés)
5. Enseignement
6. Agriculture, sylviculture et pêche

Liste des emplois occupés

1. Chargé(e) de mission
2. Chargé(e) de mission - Géomaticien(ne)
3. Chargé(e) d'études et responsable géomatique
4. Directeur(rice) technique
5. Doctorant(e)
6. Géomaticien(ne)
7. Ingénieur(e) analyste en géomatique
8. Ingénieur(e) bureau d'études
9. Ingénieur(e) consultant(e)
10. Ingénieur(e) d'études (2 diplômés)
11. Ingénieur(e) géomètre
12. Responsable bureau d'études
13. Technicien(ne) informaticien(ne) et géomaticien(ne)
14. Technicien(ne) sig et informatique

Exemples de missions réalisées

1. Gestion SIG, gestion de l'Observatoire du Territoire, évaluation de la Charte
2. Gestion de projets pour la préservation de la nature
3. Réalisation de diagnostics environnementaux, gestion du service informatique, usage du SIG
4. Formation de l'entreprise, vente et support technique des logiciels
5. Recherche et enseignement
6. Non communiqué
7. Gestionnaire de base de données, développement informatique, analyse de données, pilotage de projets, relation client, réalisation, validation et facturation d'études
8. Non communiqué
9. Non communiqué
10. Structure et contrôle de la cohérence de bases de données géographiques, collecte et traitement numériques d'images satellites, production des Modèles Numériques du Terrain, production des cartes thématiques pour la gestion de crises
11. Responsable du pôle topographie, cartographie
12. Pilotage d'un bureau d'études, relation avec le client, dépôt de livrables
13. Non communiqué
14. Numérisation des réseaux sensibles, mise en place cartographique à destination des communes, gestion de l'informatique, administration et gestion de bases de données